

VENDIM
Nr. 115, datë 1.3.2023

PËR TRANSFERIMIN NË PRONËSI TË SHOQËRISË “ALBANIAN SEAPORTS DEVELOPMENT COMPANY” SHA, TË PRONAVE TË PALUAJTSHME SHTETËRORE, PJSË E FONDIT TË PASURIVE TË PALUAJTSHME PËR MBËSHTETJEN E INVESTIMEVE STRATEGJIKE, ME VENDNDODHJE NË ZONËN KADASTRALE NR. 8514, BASHKIA DURRËS

Në mbështetje të nenit 100 të Kushtetutës, të neneve 3 e 5, të ligjit nr. 8744, datë 22.2.2001, “Për transferimin e pronave të paluajtshme publike të shtetit në njësitë e qeverisjes vendore”, të ndryshuar, të pikës 3, të nenit 2, të ligjit nr. 79/2022, “Për miratimin e marrëveshjes kuadër ndërmjet Këshillit të Ministrave të Republikës së Shqipërisë dhe *Eagle Hills Real Estate Development, Albanian Seaports Development Company* sh.a. dhe *NSHMI Development* l.l.c., në lidhje me projektin e investimit strategjik “Marina & Jahtet e Durrësit”, me propozimin e ministrit të Financave dhe Ekonomisë, Këshilli i Ministrave

VENDOSI:

1. Transferimin në pronësi të shoqërisë “*Albanian Seaports Development Company*” sh.a., të pronave të paluajtshme shtetërore, pjesë e Fondit të Pasurive të Paluajtshme për Mbështetjen e Investimeve Strategjike, për zhvillimin dhe realizimin e projektit investues strategjik “Marina & Jahtet e Durrësit”, me vendndodhje në zonën kadastrale nr. 8514, Bashkia Durrës, sipas shtojcës 1 dhe plan-vendosjes, që i bashkëlidhen këtij vendimi dhe janë pjesë përbërëse të tij.

2. Shoqëria “*Albanian Seaports Development Company*” sh.a. është e detyruar të përdorë pronën shtetërore për zbatimin e detyrimeve ligjore që lindin nga marrëveshja kuadër, miratuar me ligjin nr. 79/2022, “Për miratimin e marrëveshjes kuadër, ndërmjet Këshillit të Ministrave të Republikës së Shqipërisë dhe *Eagle Hills Real Estate Development*” sh.p.k., “*Albanian Seaports Development Company*” sh.a. dhe *NSHMI Development* l.l.c., në lidhje me projektin e investimit strategjik “Marina & Jahtet e Durrësit””.

3. Shfuqizimin e pikës 1, të vendimit nr. 861, datë 29.12.2021, të Këshillit të Ministrave, “Për transferimin në fondin e pasurive të paluajtshme për mbështetjen e investimeve strategjike të pronave të paluajtshme shtetërore, në zonën kadastrale nr. 8514, Bashkia Durrës, për zhvillimin dhe realizimin e projektit investues strategjik “Marina dhe Jahtet e Durrësit (Durrës Yachts & Marina)”, ndryshuar me vendimet e Këshillit të Ministrave nr. 494, datë 21.7.2022, dhe nr. 685, datë 26.10.2022.

4. Ngarkohen Ministria e Financave dhe Ekonomisë, Agjencia Shtetërore e Kadastrës dhe shoqëria “*Albanian Seaports Development Company*” sh.a., për zbatimin e këtij vendimi.

Ky vendim hyn në fuqi menjëherë dhe botohet në Fletoren Zyrtare.

ZËVENDËSKRYEMINISTËR
Belinda Balluku

SHTOJCA 1
LISTA E PASURIVE

(Ndryshuar me VKM-në nr. 494, datë 21.7.2022; hequr pasuritë me nr. 17/3, 17/10, 17/56 me VKM-në nr. 685, datë 26.10.2022)

Nr. rendor	Zona kadastrale	Numri i pasurisë	Pronari	Sipërfaqja (m ²) truall	Sipërfaqja (m ²) ndërtesë
1	8514	10/22	Republika e Shqipërisë Në administrim të APD-së	177	
2	8514	10/26	Republika e Shqipërisë Në administrim të APD-së	530	
3	8514	11/10	Republika e Shqipërisë Në administrim të APD-së	56.7	
4	8514	11/11	Republika e Shqipërisë Në administrim të APD-së	174	
5	8514	11/13	Republika e Shqipërisë Në administrim të APD-së	200	
6	8514	11/14	Republika e Shqipërisë Në administrim të APD-së	4466	
7	8514	11/16	Republika e Shqipërisë Në administrim të APD-së	38921.6	
8	8514	11/17	Republika e Shqipërisë Në administrim të APD-së	430	
9	8514	11/18	Republika e Shqipërisë Në administrim të APD-së	194	
10	8514	11/19	Republika e Shqipërisë Në administrim të APD-së	520.14	520.14
11	8514	11/20	Republika e Shqipërisë Në administrim të APD-së	35.01	35.01
12	8514	11/21	Republika e Shqipërisë Në administrim të APD-së	23.62	23.62
13	8514	11/22	Republika e Shqipërisë Në administrim të APD-së	261	
14	8514	11/23	Republika e Shqipërisë Në administrim të APD-së	895	895
15	8514	11/24	Republika e Shqipërisë Në administrim të APD-së	2103	
16	8514	11/25	Republika e Shqipërisë Në administrim të APD-së	1995	
17	8514	11/26	Republika e Shqipërisë Në administrim të APD-së	691.04	691.04
18	8514	11/27	Republika e Shqipërisë Në administrim të APD-së	1535	845
19	8514	11/28	Republika e Shqipërisë Në administrim të APD-së	260.33	223.76
20	8514	11/29	Republika e Shqipërisë Në administrim të APD-së	200	200
21	8514	11/30	Republika e Shqipërisë Në administrim të APD-së	386	386
22	8514	11/31	Republika e Shqipërisë Në administrim të APD-së	60	60
23	8514	11/32	Republika e Shqipërisë Në administrim të APD-së	30	30
24	8514	11/33	Republika e Shqipërisë Në administrim të APD-së	408.56	408.56
25	8514	11/34	Republika e Shqipërisë Në administrim të APD-së	814.5	543.2
26	8514	11/35	Republika e Shqipërisë Në administrim të APD-së	280.49	224.99
27	8514	11/36	Republika e Shqipërisë	111	111

			Në administrim të APD-së		
28	8514	11/37	Republika e Shqipërisë Në administrim të APD-së	30	30
29	8514	11/38	Republika e Shqipërisë Në administrim të APD-së	920	
30	8514	11/39	Republika e Shqipërisë Në administrim të APD-së	1130	
31	8514	11/40	Republika e Shqipërisë Në administrim të APD-së	1370	
32	8514	11/41	Republika e Shqipërisë Në administrim të APD-së	970	
33	8514	11/42	Republika e Shqipërisë Në administrim të APD-së	3	
34	8514	11/43	Republika e Shqipërisë Në administrim të APD-së	782	
35	8514	11/5	Republika e Shqipërisë Në administrim të APD-së	5946.2	
36	8514	11/6	Republika e Shqipërisë Në administrim të APD-së	795	
37	8514	11/7	Republika e Shqipërisë Në administrim të APD-së	367	
38	8514	11/8	Republika e Shqipërisë Në administrim të APD-së	2879	
39	8514	12/10	Republika e Shqipërisë Në administrim të APD-së	475	
40	8514	12/11	Republika e Shqipërisë Në administrim të APD-së	119.46	119.46
41	8514	12/12	Republika e Shqipërisë Në administrim të APD-së	500	
42	8514	12/2	Republika e Shqipërisë Në administrim të APD-së	3225	
43	8514	12/3	Republika e Shqipërisë Në administrim të APD-së	354.7	
44	8514	12/4	Republika e Shqipërisë Në administrim të APD-së	570.37	
45	8514	12/5	Republika e Shqipërisë Në administrim të APD-së	405	
46	8514	12/6	Republika e Shqipërisë Në administrim të APD-së	31470	
47	8514	12/7	Republika e Shqipërisë Në administrim të APD-së	497	
48	8514	12/8	Republika e Shqipërisë Në administrim të APD-së	383.66	349.42
49	8514	12/9	Republika e Shqipërisë Në administrim të APD-së	575	
50	8514	13/1	Republika e Shqipërisë Në administrim të APD-së	150	
51	8514	13/10	Republika e Shqipërisë Në administrim të APD-së	100	
52	8514	13/11	Republika e Shqipërisë Në administrim të APD-së	1395	1395
53	8514	13/12	Republika e Shqipërisë Në administrim të APD-së	396.17	347.02
54	8514	13/13	Republika e Shqipërisë Në administrim të APD-së	6652.98	
55	8514	13/14	Republika e Shqipërisë Në administrim të APD-së	59365.02	
56	8514	13/18	Republika e Shqipërisë Në administrim të APD-së	1575.8	
57	8514	13/19	Republika e Shqipërisë	82000	

			Në administrim të APD-së		
58	8514	13/2	Republika e Shqipërisë Në administrim të APD-së	179	
59	8514	13/21	Republika e Shqipërisë Në administrim të APD-së	6540.6	
60	8514	13/3	Republika e Shqipërisë Në administrim të APD-së	420	
61	8514	13/5	Republika e Shqipërisë Në administrim të APD-së	1593	
62	8514	13/9	Republika e Shqipërisë Në administrim të APD-së	55	
63	8514	14/10	Republika e Shqipërisë Në administrim të APD-së	236.36	236.36
64	8514	14/11	Republika e Shqipërisë Në administrim të APD-së	1496.14	1496.14
65	8514	14/12	Republika e Shqipërisë Në administrim të APD-së	19.26	19.26
66	8514	14/15	Republika e Shqipërisë Në administrim të APD-së	3407.5	
67	8514	14/16	Republika e Shqipërisë Në administrim të APD-së	31423.85	
68	8514	14/17	Republika e Shqipërisë Në administrim të APD-së	218.4	
69	8514	14/18	Republika e Shqipërisë Në administrim të APD-së	980	
70	8514	14/19	Republika e Shqipërisë Në administrim të APD-së	1478	
71	8514	14/2	Republika e Shqipërisë Në administrim të APD-së	2270.8	
72	8514	14/20	Republika e Shqipërisë Në administrim të APD-së	1085	
73	8514	14/21	Republika e Shqipërisë Në administrim të APD-së	1587	
74	8514	14/22	Republika e Shqipërisë Në administrim të APD-së	7003	
75	8514	14/23	Republika e Shqipërisë Në administrim të APD-së	406.7	
76	8514	14/24	Republika e Shqipërisë Në administrim të APD-së	988.13	
77	8514	14/25	Republika e Shqipërisë Në administrim të APD-së	1834	
78	8514	14/26	Republika e Shqipërisë Në administrim të APD-së	2417.21	
79	8514	14/27	Republika e Shqipërisë Në administrim të APD-së	20726.7	
80	8514	14/28	Republika e Shqipërisë Në administrim të APD-së	18502	
81	8514	14/29	Republika e Shqipërisë Në administrim të APD-së	2476.98	2008.2
82	8514	14/3	Republika e Shqipërisë Në administrim të APD-së	16282	
83	8514	14/30	Republika e Shqipërisë Në administrim të APD-së	1820	
84	8514	14/31	Republika e Shqipërisë Në administrim të APD-së	6469.35	6256.67
85	8514	14/32	Republika e Shqipërisë Në administrim të APD-së	91.53	91.53
86	8514	14/33	Republika e Shqipërisë Në administrim të APD-së	824	303
87	8514	14/4	Republika e Shqipërisë	1097	

			Në administrim të APD-së		
88	8514	14/5	Republika e Shqipërisë Në administrim të APD-së	223.81	223.81
89	8514	14/6	Republika e Shqipërisë Në administrim të APD-së	867.6	867.6
90	8514	14/7	Republika e Shqipërisë Në administrim të APD-së	467	
91	8514	14/8	Republika e Shqipërisë Në administrim të APD-së	190	190
92	8514	14/9	Republika e Shqipërisë Në administrim të APD-së	1329.99	1329.99
93	8514	15/10	Republika e Shqipërisë Në administrim të APD-së	1500	
94	8514	15/11	Republika e Shqipërisë Në administrim të APD-së	101.4	101.4
95	8514	15/12	Republika e Shqipërisë Në administrim të APD-së	180	
96	8514	15/13	Republika e Shqipërisë Në administrim të APD-së	2935	
97	8514	15/14	Republika e Shqipërisë Në administrim të APD-së	181.37	22.52
98	8514	15/15	Republika e Shqipërisë Në administrim të APD-së	459.63	
99	8514	15/16	Republika e Shqipërisë Në administrim të APD-së	670	
100	8514	15/17	Republika e Shqipërisë Në administrim të APD-së	19564.68	
101	8514	15/18	Republika e Shqipërisë Në administrim të APD-së	481	
102	8514	15/19	Republika e Shqipërisë Në administrim të APD-së	357.8	
103	8514	15/2	Republika e Shqipërisë Në administrim të APD-së	2685	
104	8514	15/20	Republika e Shqipërisë Në administrim të APD-së	110	
105	8514	15/21	Republika e Shqipërisë Në administrim të APD-së	3518	
106	8514	15/23	Republika e Shqipërisë Në administrim të APD-së	29	
107	8514	15/3	Republika e Shqipërisë Në administrim të APD-së	10806	
108	8514	15/4	Republika e Shqipërisë Në administrim të APD-së	1170	
109	8514	15/5	Republika e Shqipërisë Në administrim të APD-së	2005	
110	8514	15/6	Republika e Shqipërisë Në administrim të APD-së	1100	
111	8514	15/7	Republika e Shqipërisë Në administrim të APD-së	3715.74	
112	8514	15/8	Republika e Shqipërisë Në administrim të APD-së	5594	
113	8514	15/9	Republika e Shqipërisë Në administrim të APD-së	1640	
114	8514	16/10	Republika e Shqipërisë Në administrim të APD-së	858.5	
115	8514	16/11	Republika e Shqipërisë Në administrim të APD-së	380.6	
116	8514	16/13	Republika e Shqipërisë Në administrim të APD-së	1041.7	
117	8514	16/14	Republika e Shqipërisë	780	

			Në administrim të APD-së		
118	8514	16/15	Republika e Shqipërisë Në administrim të APD-së	1950	
119	8514	16/16	Republika e Shqipërisë Në administrim të APD-së	1415	
120	8514	16/17	Republika e Shqipërisë Në administrim të APD-së	1968.54	1968.54
121	8514	16/18	Republika e Shqipërisë Në administrim të APD-së	1347.87	1347.87
122	8514	16/19	Republika e Shqipërisë Në administrim të APD-së	1205.4	1205.4
123	8514	16/20	Republika e Shqipërisë Në administrim të APD-së	1455.84	1263
124	8514	16/21	Republika e Shqipërisë Në administrim të APD-së	21.42	
125	8514	16/22	Republika e Shqipërisë Në administrim të APD-së	2218.58	
126	8514	16/23	Republika e Shqipërisë Në administrim të APD-së	247.97	
127	8514	16/24	Republika e Shqipërisë Në administrim të APD-së	528.83	
128	8514	16/4	Republika e Shqipërisë Në administrim të APD-së	144	
129	8514	16/5	Republika e Shqipërisë Në administrim të APD-së	1267	
130	8514	16/6	Republika e Shqipërisë Në administrim të APD-së	1560	
131	8514	16/7	Republika e Shqipërisë Në administrim të APD-së	2765	
132	8514	16/8	Republika e Shqipërisë Në administrim të APD-së	2639	
133	8514	16/9	Republika e Shqipërisë Në administrim të APD-së	1827.7	
135	8514	17/11	Republika e Shqipërisë Në administrim të APD-së	1230	
136	8514	17/12	Republika e Shqipërisë Në administrim të APD-së	690.6	496.2
137	8514	17/13	Republika e Shqipërisë Në administrim të APD-së	1879.2	
138	8514	17/14	Republika e Shqipërisë Në administrim të APD-së	3054	
139	8514	17/15	Republika e Shqipërisë Në administrim të APD-së	2442	
140	8514	17/16	Republika e Shqipërisë Në administrim të APD-së	602.21	538.65
141	8514	17/18	Republika e Shqipërisë Në administrim të APD-së	297	
142	8514	17/19	Republika e Shqipërisë Në administrim të APD-së	18	18
143	8514	17/24	Republika e Shqipërisë Në administrim të APD-së	742	
145	8514	17/34	Republika e Shqipërisë Në administrim të APD-së	280	280
146	8514	17/35	Republika e Shqipërisë Në administrim të APD-së	1207.01	1077.01
147	8514	17/36	Republika e Shqipërisë Në administrim të APD-së	630.3	
148	8514	17/37	Republika e Shqipërisë Në administrim të APD-së	3089	
149	8514	17/38	Republika e Shqipërisë	396.02	332.9

			Në administrim të APD-së		
150	8514	17/4	Republika e Shqipërisë Në administrim të APD-së	1252	
151	8514	17/41	Republika e Shqipërisë Në administrim të APD-së	374	
152	8514	17/48	Republika e Shqipërisë Në administrim të APD-së	613.96	
153	8514	17/54	Republika e Shqipërisë Në administrim të APD-së	400	
155	8514	17/57	Republika e Shqipërisë Në administrim të APD-së	780	
156	8514	17/58	Republika e Shqipërisë Në administrim të APD-së	879.98	
157	8514	17/59	Republika e Shqipërisë Në administrim të APD-së	70.02	
158	8514	17/6	Republika e Shqipërisë Në administrim të APD-së	8.22	8.22
159	8514	18/1	Republika e Shqipërisë Në administrim të APD-së	333.58	325.74
160	8514	18/2	Republika e Shqipërisë Në administrim të APD-së	51358	
161	8514	18/3	Republika e Shqipërisë Në administrim të APD-së	29300	
162	8514	6/13	Republika e Shqipërisë Në administrim të APD-së	6080	
163	8514	6/18	Republika e Shqipërisë Në administrim të APD-së	3289	999
164	8514	6/20	Republika e Shqipërisë Në administrim të APD-së	360	
165	8514	6/24	Republika e Shqipërisë Në administrim të APD-së	10507	
166	8514	6/32	Republika e Shqipërisë Në administrim të APD-së	3600	
167	8514	6/33	Republika e Shqipërisë Në administrim të APD-së	6190	
168	8514	6/35	Republika e Shqipërisë Në administrim të APD-së	2138	
169	8514	6/43	Republika e Shqipërisë Në administrim të APD-së	4015	
170	8514	6/44	Republika e Shqipërisë Në administrim të APD-së	1367	
171	8514	6/45	Republika e Shqipërisë Në administrim të APD-së	4413	
172	8514	6/46	Republika e Shqipërisë Në administrim të APD-së	765	
173	8514	6/47	Republika e Shqipërisë Në administrim të APD-së	485	
174	8514	6/48	Republika e Shqipërisë Në administrim të APD-së	2352	
175	8514	6/49	Republika e Shqipërisë Në administrim të APD-së	2900	
176	8514	6/50	Republika e Shqipërisë Në administrim të APD-së	5205	
177	8514	6/51	Republika e Shqipërisë Në administrim të APD-së	1095	
178	8514	6/52	Republika e Shqipërisë Në administrim të APD-së	2180	
179	8514	6/54	Republika e Shqipërisë Në administrim të APD-së	3623	
180	8514	6/57	Republika e Shqipërisë	1645	

			Në administrim të APD-së		
181	8514	6/78	Republika e Shqipërisë Në administrim të APD-së	40.26	
182	8514	6/79	Republika e Shqipërisë Në administrim të APD-së	70	
183	8514	6/82	Republika e Shqipërisë Në administrim të APD-së	210.23	
184	8514	6/83	Republika e Shqipërisë Në administrim të APD-së	624.77	
185	8514	6/86	Republika e Shqipërisë Në administrim të APD-së	186.42	
186	8514	6/87	Republika e Shqipërisë Në administrim të APD-së	628.58	
187	8514	7/10	Republika e Shqipërisë Në administrim të APD-së	515	
188	8514	7/11	Republika e Shqipërisë Në administrim të APD-së	125	
189	8514	7/12	Republika e Shqipërisë Në administrim të APD-së	220	
190	8514	7/14	Republika e Shqipërisë Në administrim të APD-së	535	
191	8514	7/15	Republika e Shqipërisë Në administrim të APD-së	91	
192	8514	7/17	Republika e Shqipërisë Në administrim të APD-së	23574	
193	8514	7/18	Republika e Shqipërisë Në administrim të APD-së	14574	
194	8514	7/19	Republika e Shqipërisë Në administrim të APD-së	14320	
195	8514	7/2	Republika e Shqipërisë Në administrim të APD-së	136	136
196	8514	7/22	Republika e Shqipërisë Në administrim të APD-së	3300	
197	8514	7/23	Republika e Shqipërisë Në administrim të APD-së	403	403
198	8514	7/27	Republika e Shqipërisë Në administrim të APD-së	45	
199	8514	7/3	Republika e Shqipërisë Në administrim të APD-së	47930	
200	8514	7/4	Republika e Shqipërisë Në administrim të APD-së	1455	
201	8514	8/13	Republika e Shqipërisë Në administrim të APD-së	915.28	
202	8514	8/14	Republika e Shqipërisë Në administrim të APD-së	1353.96	
203	8514	8/15	Republika e Shqipërisë Në administrim të APD-së	282.76	
204	8514	8/16	Republika e Shqipërisë Në administrim të APD-së	136.21	
205	8514	8/17	Republika e Shqipërisë Në administrim të APD-së	4206.79	
206	8514	9/23	Republika e Shqipërisë Në administrim të APD-së	42282	
207	8514	9/28	Republika e Shqipërisë Në administrim të APD-së	2690.78	
208	8514	9/29	Republika e Shqipërisë Në administrim të APD-së	1129.22	
209	8514	9/31	Republika e Shqipërisë Në administrim të APD-së	850.5	
210	8514	17/16/ND-	Republika e Shqipërisë		235.7

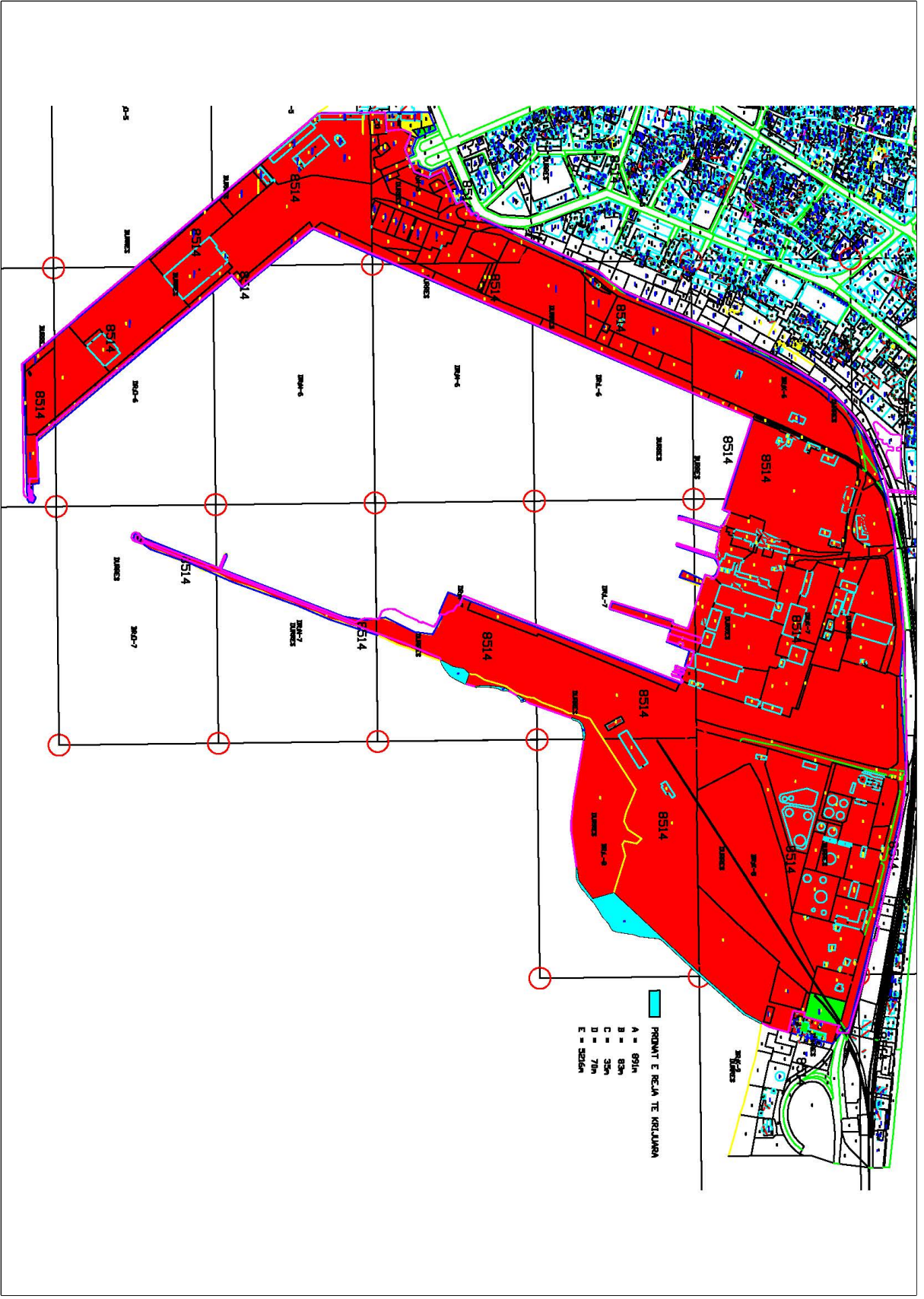
		ND3	Në administrim të APD-së, Dega e Thesarit		
211	8514	17/12-N2	Republika e Shqipërisë Në administrim Drejtoria e Punësimit		291.6
212	8514	17/16-ND1	Republika e Shqipërisë Në administrim Regjistri Detar		189
213	8514	17/62/ND	Republika e Shqipërisë Në administrim Posta e Policisë Kufitare		287.75
214	8514	17/61/ND	Republika e Shqipërisë Në administrim Drejtoria e Policisë		27.7
215	8514	17/60/ND	Republika e Shqipërisë Në administrim Drejtoria e Policisë		42.8
216	8514	17/50	Republika e Shqipërisë Në administrim Ministria e Arsimit	787	
217	8514	17/53	Republika e Shqipërisë Në administrim Ministria e Arsimit	577	
218	8514	17/12/n1	Republika e Shqipërisë Në administrim MD		538.65
219	8514	17/5/ND	Republika e Shqipërisë Në administrim të APD-së		53.28
220	8514	17/9/ND	Republika e Shqipërisë Në administrim të APD-së		16
221	8514	6/32/ND	Republika e Shqipërisë		34.4
222	8514	6/33 ND 2	Republika e Shqipërisë Në administrim të APD-së		33
223	8514	6/33 ND 4	Republika e Shqipërisë Në administrim të APD-së		459
224	8514	6/33 ND 3	Republika e Shqipërisë Në administrim të APD-së		97.5
225	8514	6/33 ND 1	Republika e Shqipërisë Në administrim të APD-së		38.38
226	8514	6/55 ND	Republika e Shqipërisë		54.4
227	8514	6/56 ND	Republika e Shqipërisë		135.7
228	8514	6/57 ND	Republika e Shqipërisë		129.5
229	8514	6/58 ND	Republika e Shqipërisë		39
230	8514	6/59 ND	Republika e Shqipërisë		120
231	8514	6/60 ND	Republika e Shqipërisë		37
232	8514	17/8/ND	Republika e Shqipërisë Në administrim të APD-së		76.91
233	8514	17/7/ND	Republika e Shqipërisë Në administrim të APD-së		11.34
234	8514	17/28	Republika e Shqipërisë Në administrim të APD-së	558.61	558.61
235	8514	17/25	Republika e Shqipërisë Në administrim të APD-së	539.68	539.68
236	8514	10/9	Republika e Shqipërisë		515
237	8514	10/8	Republika e Shqipërisë		1808
238	8514	10/7	Republika e Shqipërisë		904.3
239	8514	10/6	Republika e Shqipërisë		108
240	8514	10/5	Republika e Shqipërisë		1365
241	8514	10/10	Republika e Shqipërisë		158.08
242	8514	10/3	Republika e Shqipërisë		430
243	8514	10/4	Republika e Shqipërisë		315
244	8514	10/12	Republika e Shqipërisë		4316

245	8514	10/14	Republika e Shqipërisë		2503
246	8514	10/17	Republika e Shqipërisë		760
247	8514	10/13	Republika e Shqipërisë		540
248	8514	10/15	Republika e Shqipërisë		110
249	8514	13/8	Republika e Shqipërisë		115
250	8514	13/6	Republika e Shqipërisë		494
251	8514	10/23	Republika e Shqipërisë		40
252	8514	10/24	Republika e Shqipërisë		24
253	8514	9/9	Republika e Shqipërisë		94
254	8514	9/8	Republika e Shqipërisë		166
255	8514	9/17	Republika e Shqipërisë		2984
256	8514	9/20	Republika e Shqipërisë		481
257	8514	9/21	Republika e Shqipërisë		526
258	8514	9/18	Republika e Shqipërisë		30
259	8514	9/22	Republika e Shqipërisë		400

LISTA E PASURIVE
(Shtuar me VKM-në nr. 685, datë 26.10.2022)

Nr. rendor	Zona kadastrale	Numri i pasurisë	Pronari	Sipërfaqja (m²) truall	Sipërfaqja (m²) ndërtesë
1	8514	11/16/ND10	Republika e Shqipërisë. Në administrim të APD-së		5352
2	8514	11/16/ND5	Republika e Shqipërisë. Në administrim të APD-së		18
3	8514	11/25/ND25	Republika e Shqipërisë. Në administrim të APD-së		14
4	8514	11/41/ND	Republika e Shqipërisë. Në administrim të APD-së		91
5	8514	11/5/ND3	Republika e Shqipërisë. Në administrim të APD-së		353
6	8514	12/1/ND21	Republika e Shqipërisë. Në administrim të APD-së		160
7	8514	12/6/ND7	Republika e Shqipërisë. Në administrim të APD-së		336
8	8514	13/14/ND1	Republika e Shqipërisë. Në administrim të APD-së		50
9	8514	14/16/ND2	Republika e Shqipërisë. Në administrim të APD-së		13
10	8514	14/29/ND1	Republika e Shqipërisë. Në administrim të APD-së		72

11	8514	15/20/ND1	Republika e Shqipërisë. Në administrim të APD-së		137
12	8514	16/19/ND3	Republika e Shqipërisë. Në administrim të APD-së		64
13	8514	17/1-ND3	Republika e Shqipërisë. Në administrim të APD-së		51
14	8514	17/54/ND1	Republika e Shqipërisë. Në administrim të APD-së		317
15	8514	6/24/ND15	Republika e Shqipërisë. Në administrim të APD-së		133
16	8514	7/17/ND1	Republika e Shqipërisë. Në administrim të APD-së		27
17	8514	6/10/ND1	Republika e Shqipërisë. Në administrim të APD-së		45
18	8514	Plan rievimi		35	
19	8514	Plan rievimi		70	
20	8514	Plan rievimi		83	
21	8514	Plan rievimi		891	
22	8514	Plan rievimi		5216	



PLAN RILEVIMI PER PUNIME KADASTRALE

KERKUESI Autoriteti portual i Durresit

DATE 28/09/2022

QELLIMI Regjistrim ASHK

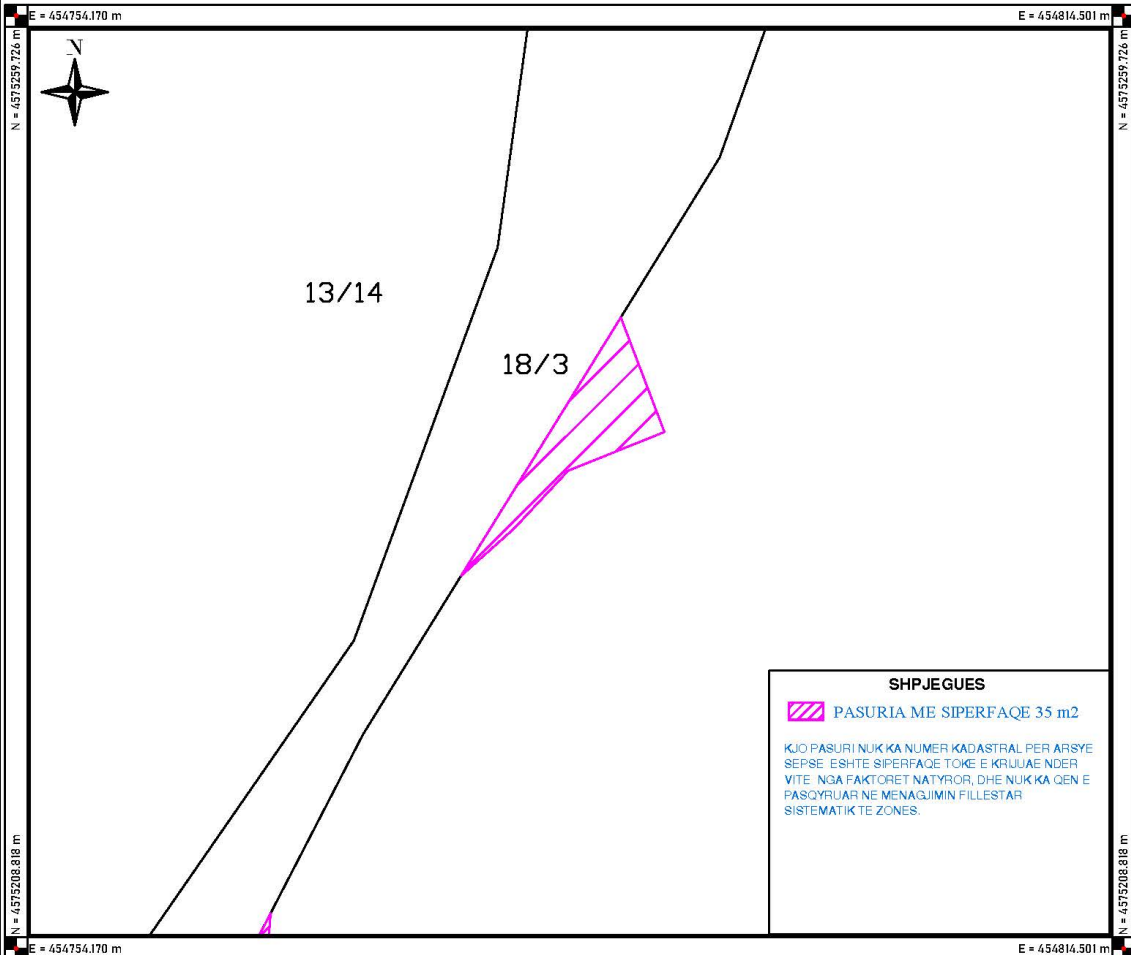
VENDODHJA

BASHKIA Durres DVASHK Durres ZONA KADASTRALE 8514 NR. PASURISE _____ VOL _____ FQ _____ INDEKSI HARTES DR; M-7

TE DHENAT E PASURISE

LLOJTI PASURISE _____ SIP. PASURIE 35 m² SIP. GJURMES SE NDERTIMIT _____ NR. I KATEVE _____ NR. I PEMEVE _____

KORNIZA REFERUESE GJEODEZIKE SHQIPTARE



SHPJEGUES

PASURIA ME SIPERFAQE 35 m²

KJO PASURI NUK KA NUMER KADASTRAL PER ARSYE SEPSE ESHTHE SIPERFAQE TOKE E KRUIJAE NDER VITE NGA FAKTORET NATYROR, DHE NUK KA QEN E PASQYRUAR NE MENAGJIMIN FILLESTAR SISTEMATIK TE ZONES.

SH 1:500

Nr.	ORIENTIMI	PERDORIMI	TIPI I KUFIRIT	KUFITARI	ID/NIPT	SHENIME TE REALIZUESIT
1	XXXXXXXXXX	XXXXXXXXXX	XXXXXXXXXX	XXXXXXXXXX	XXXXXXXXXX	XXXXXXXXXX
2	XXXXXXXXXX	XXXXXXXXXX	XXXXXXXXXX	XXXXXXXXXX	XXXXXXXXXX	XXXXXXXXXX
3	XXXXXXXXXX	XXXXXXXXXX	XXXXXXXXXX	XXXXXXXXXX	XXXXXXXXXX	XXXXXXXXXX
4	XXXXXXXXXX	XXXXXXXXXX	XXXXXXXXXX	XXXXXXXXXX	XXXXXXXXXX	XXXXXXXXXX

REALIZOI PER SUBJEKT PRIVAT

EMRI : Ing. Bujar MUJA

LICENSA NR : T.1190/1 DATE 30/11/2017

NENSHKRIMI/VULA : _____

**Bujar
Muja**

Digitally signed by Bujar Muja
Date: 2022.09.28 07:37:00
+02'00'

TEKNOLOGJIA E MATJEVE : G

Kode per teknologjine e matjeve : T - terren ; Z - zyre ; O - Ortofoto ; G - Gps ; S - Stacion Total ; D - Matje Distancash ;

PERCAKTIMI I KUFIRIT : P

Kode per percaktimin e kufirit : P - Perfaqesues i Pronareve ; K - Kufitaret te Gjithe ; KP - Kufitaret Pjeserisht ; PB - Perfaqesues Bashkie ; HK - Harta Kadastrale

SHENIME TE VECANTA : KUFIT U TREGUAN NGA PERFAQSUESIT E ATURITETIT PORTUAL DURRES NE TERREN

PRONARI/BASHKEPRONARET-DEKLARIM MBI MARREDHENIET ME KUFITARET

EMRI : _____

NENSHKRIMI/VULA : _____

Kode per teknologjine e matjeve dhe per percaktimin e kufirit : T - terren ; Z - zyre ; O - Ortofoto ; G - Gps ; S - Stacion Total ; D - Matje Distancash ; P - Perfaqesues i Pronareve ; K - Kufitaret te Gjithe ; KP - Kufitaret Pjeserisht ; PB - Perfaqesues Bashkie ; HK - Harta Kadastrale

PLAN RILEVIMI PER PUNIME KADASTRALE

KERKUESI Autoriteti portual i Durresit

DATE 28/09/2022

QELLIMI Regjistrim ASHK

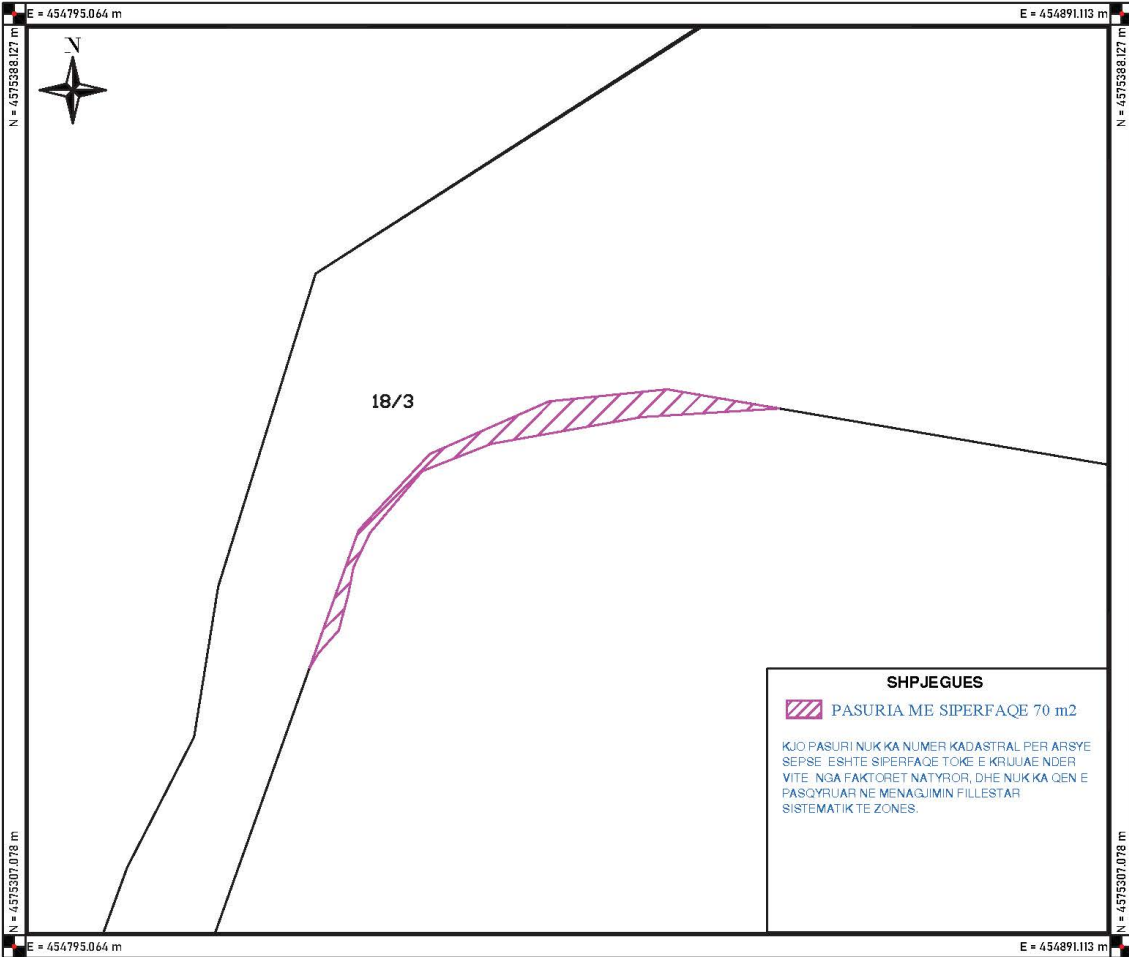
VENDODHJA

BASHKIA Durres DVASHK Durres ZONA KADASTRALE 8514 NR. PASURISE _____ VOL _____ FQ _____ INDEKSI HARTES DR; L-7

TE DHENAT E PASURISE

LLOJTI PASURISE _____ SIP. PASURIE 70 m² SIP. GJURMES SE NDERTIMIT _____ NR. I KATEVE _____ NR. I PEMEVE _____

KORNIZA REFERUESE GJEODEZIKE SHQIPTARE



SH 1:500

Nr.	ORIENTIMI	PERDORIMI	TIPI I KUFIRIT	KUFITARI	ID/NIPT	SHENIME TE REALIZUESIT
1	XXXXXXXXXX	XXXXXXXXXX	XXXXXXXXXX	XXXXXXXXXX	XXXXXXXXXX	XXXXXXXXXX
2	XXXXXXXXXX	XXXXXXXXXX	XXXXXXXXXX	XXXXXXXXXX	XXXXXXXXXX	XXXXXXXXXX
3	XXXXXXXXXX	XXXXXXXXXX	XXXXXXXXXX	XXXXXXXXXX	XXXXXXXXXX	XXXXXXXXXX
4	XXXXXXXXXX	XXXXXXXXXX	XXXXXXXXXX	XXXXXXXXXX	XXXXXXXXXX	XXXXXXXXXX

REALIZOI PER SUBJEKT PRIVAT

EMRI : Ing. Bujar MUJA

LICENSA NR : T.1190/1 DATE 30/11/2017

NENSHKRIMI/VULA : _____

**Bujar
Muja**

Digitally signed by Bujar Muja
Date: 2022.09.28 07:36:59
+02'00'

TEKNOLOGJIA E MATJEVE : G

Kode per teknologjine e matjeve : T - terren ; Z - zyre ; O - Ortofoto ; G - Gps ; S - Stacion Total ; D - Matje Distancash ;

PERCAKTIMI I KUFIRIT : P

Kode per percaktimin e kufirit : P - Perfaqesues i Pronareve ; K - Kufitaret te Gjithe ; KP - Kufitaret Pjeserisht ; PB - Perfaqesues Bashkie ; HK - Harta Kadastrale

SHENIME TE VECANTA : KUFIT U TREGUAN NGA PERFAQSUESIT E ATURITETIT PORTUAL DURRES NE TERREN

PRONARI/BASHKEPRONARET-DEKLARIM MBI MARREDHENIET ME KUFITARET

EMRI : _____
NENSHKRIMI/VULA : _____

Kode per teknologjine e matjeve dhe per percaktimin e kufirit : T - terren ; Z - zyre ; O - Ortofoto ; G - Gps ; S - Stacion Total ; D - Matje Distancash ; P - Perfaqesues i Pronareve ; K - Kufitaret te Gjithe ; KP - Kufitaret Pjeserisht ; PB - Perfaqesues Bashkie ; HK - Harta Kadastrale

PLAN RILEVIMI PER PUNIME KADASTRALE

KERKUESI Autoriteti portual i Durresit

DATE 28/09/2022

QELLIMI Regjistrim ASHK

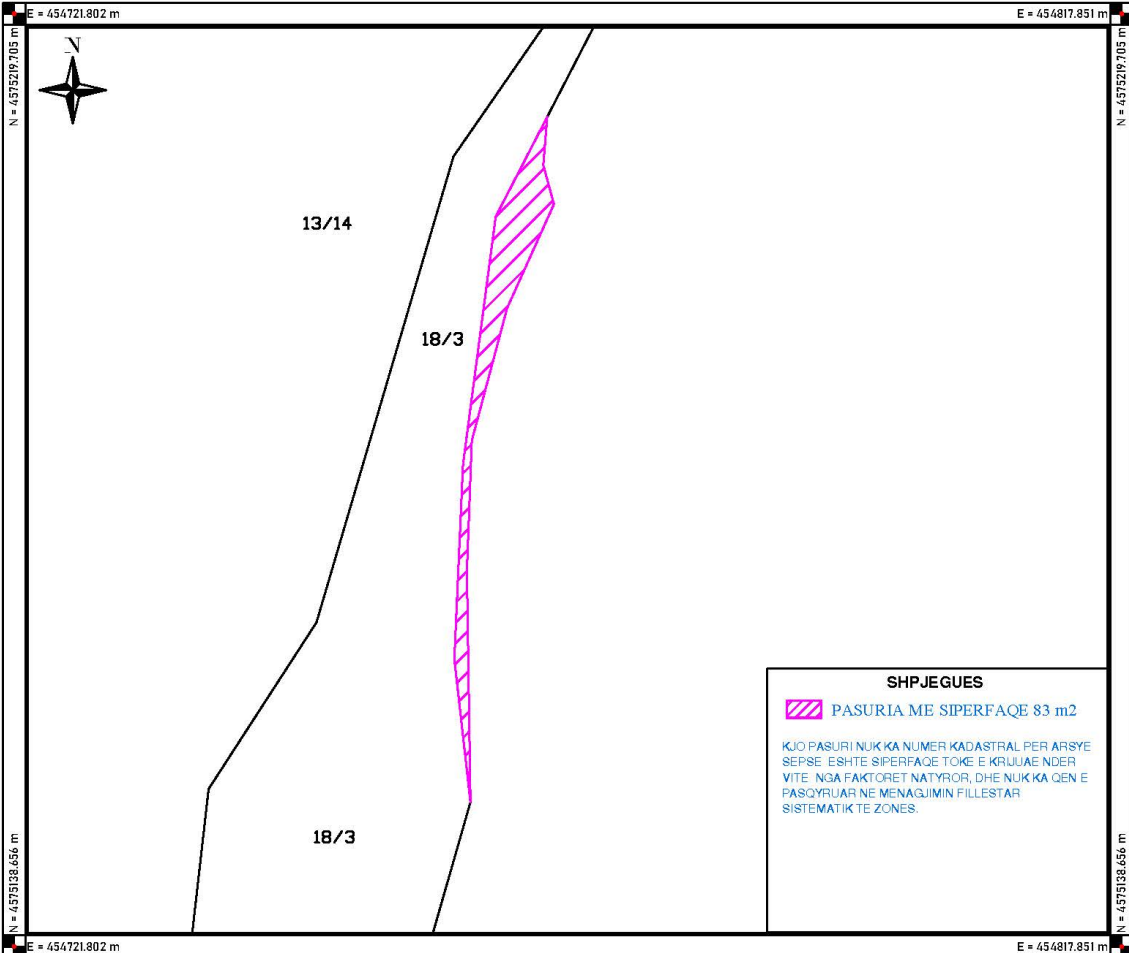
VENDODHJA

BASHKIA Durres DVASHK Durres ZONA KADASTRALE 8514 NR. PASURISE _____ VOL _____ FQ _____ INDEKSI HARTES DR; M-7

TE DHENAT E PASURISE

LLOJTI I PASURISE _____ SIP. PASURIE 83 m² SIP. GJURMES SE NDERTIMIT _____ NR. I KATEVE _____ NR. I PEMEVE _____

KORNIZA REFERUESE GJEODEZIKE SHQIPTARE



SHPJEGUES

PASURIA ME SIPERFAQE 83 m²

KJO PASURI NUK KA NUMER KADASTRAL PER ARSYE SEPSE ESHTH SIPERFAQE TOKE E KRUIJAE NDER VITE NGA FAKTORET NATYROR, DHE NUK KA QEN E PASQYRUAR NE MENAGJIMIN FILLESTAR SISTEMATIK TE ZONES.

SH 1:500

Nr.	ORIENTIMI	PERDORIMI	TIPI I KUFIRIT	KUFITARI	ID/NIPT	SHENIME TE REALIZUESIT
1	XXXXXXXX	XXXXXXXX	XXXXXXXX	XXXXXXXX	XXXXXXXX	XXXXXXXX
2	XXXXXXXX	XXXXXXXX	XXXXXXXX	XXXXXXXX	XXXXXXXX	XXXXXXXX
3	XXXXXXXX	XXXXXXXX	XXXXXXXX	XXXXXXXX	XXXXXXXX	XXXXXXXX
4	XXXXXXXX	XXXXXXXX	XXXXXXXX	XXXXXXXX	XXXXXXXX	XXXXXXXX

REALIZOI PER SUBJEKT PRIVAT

EMRI : Ing. Bujar MUJA

LICENSA NR : T.1190/1 DATE 30/11/2017

NENSHKRIMI/VULA : _____

**Bujar
Muja**

Digitally signed by Bujar Muja
Date: 2022.09.28 07:36:59 +02'00'

TEKNOLOGJIA E MATJEVE : G

Kode per teknologjine e matjeve : T - terren ; Z - zyre ; O - Ortofoto ; G - Gps ; S - Stacion Total ; D - Matje Distancash ;

PERCAKTIMI I KUFIRIT : P

Kode per percaktimin e kufirit : P - Perfaqesues i Pronareve ; K - Kufitaret te Gjithe ; KP - Kufitaret Pjeserisht ; PB - Perfaqesues Bashkie ; HK - Harta Kadastrale

SHENIME TE VECANTA : KUFIT U TREGUAN NGA PERFAQSUESIT E ATURITETIT PORTUAL DURRES NE TERREN

PRONARI/BASHKEPRONARET-DEKLARIM MBI MARREDHENIET ME KUFITARET

EMRI : _____

NENSHKRIMI/VULA : _____

Kode per teknologjine e matjeve dhe per percaktimin e kufirit : T - terren ; Z - zyre ; O - Ortofoto ; G - Gps ; S - Stacion Total ; D - Matje Distancash ; P - Perfaqesues i Pronareve ; K - Kufitaret te Gjithe ; KP - Kufitaret Pjeserisht ; PB - Perfaqesues Bashkie ; HK - Harta Kadastrale

PLAN RILEVIMI PER PUNIME KADASTRALE

KERKUESI Autoriteti portual i Durresit

DATE 28/09/2022

QELLIMI Regjistrim ASHK

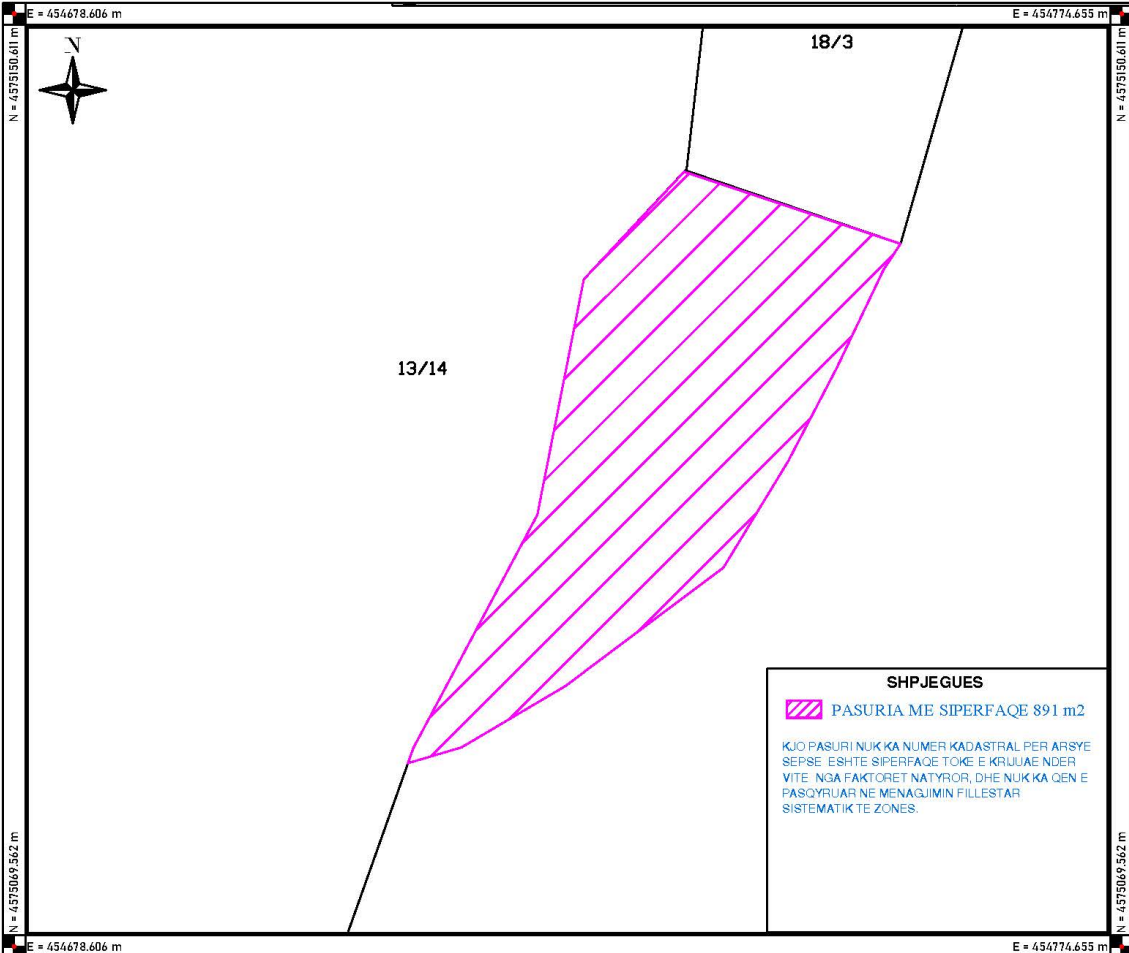
VENDODHJA

BASHKIA Durres DVASHK Durres ZONA KADASTRALE 8514 NR. PASURISE _____ VOL _____ FQ _____ INDEKSI HARTES DR; M-7

TE DHENAT E PASURISE

LLOJTI PASURISE _____ SIP. PASURIE 891 m² SIP. GJURMES SE NDERTIMIT _____ NR. I KATEVE _____ NR. I PEMEVE _____

KORNIZA REFERUESE GJEODEZIKE SHQIPTARE



SH 1:500

Nr.	ORIENTIMI	PERDORIMI	TIPI I KUFIRIT	KUFITARI	ID/NIPT	SHENIME TE REALIZUESIT
1	XXXXXXXXXX	XXXXXXXXXX	XXXXXXXXXX	XXXXXXXXXX	XXXXXXXXXX	XXXXXXXXXX
2	XXXXXXXXXX	XXXXXXXXXX	XXXXXXXXXX	XXXXXXXXXX	XXXXXXXXXX	XXXXXXXXXX
3	XXXXXXXXXX	XXXXXXXXXX	XXXXXXXXXX	XXXXXXXXXX	XXXXXXXXXX	XXXXXXXXXX
4	XXXXXXXXXX	XXXXXXXXXX	XXXXXXXXXX	XXXXXXXXXX	XXXXXXXXXX	XXXXXXXXXX

REALIZOI PER SUBJEKT PRIVAT

EMRI : Ing. Bujar MUJA

LICENSA NR : T.1190/1 DATE 30/11/2017

NENSHKRIMI/VULA : _____

Bujar Muja

Digitally signed by Bujar Muja
Date: 2022.09.28 07:37:00 +02'00'

TEKNOLOGJIA E MATJEVE : G

Kode per teknologjine e matjeve : T - terren ; Z - zyre ; O - Ortofoto ; G - Gps ; S - Stacion Total ; D - Matje Distancash ;

PERCAKTIMI I KUFIRIT : P

Kode per percaktimin e kufirit : P - Perfaqesues i Pronareve ; K - Kufitaret te Gjithe ; KP - Kufitaret Pjeserisht ; PB - Perfaqesues Bashkie ; HK - Harta Kadastrale

SHENIME TE VECANTA : KUFIT U TREGUAN NGA PERFAQSUESIT E ATURITETIT PORTUAL DURRES NE TERREN

PRONARI/BASHKEPRONARET-DEKLARIM MBI MARREDHENIET ME KUFITARET

EMRI : _____

NENSHKRIMI/VULA : _____

Kode per teknologjine e matjeve dhe per percaktimin e kufirit : T - terren ; Z - zyre ; O - Ortofoto ; G - Gps ; S - Stacion Total ; D - Matje Distancash ; P - Perfaqesues i Pronareve ; K - Kufitaret te Gjithe ; KP - Kufitaret Pjeserisht ; PB - Perfaqesues Bashkie ; HK - Harta Kadastrale

PLAN RILEVIMI PER PUNIME KADASTRALE

KERKUESI Autoriteti portual i Durresit

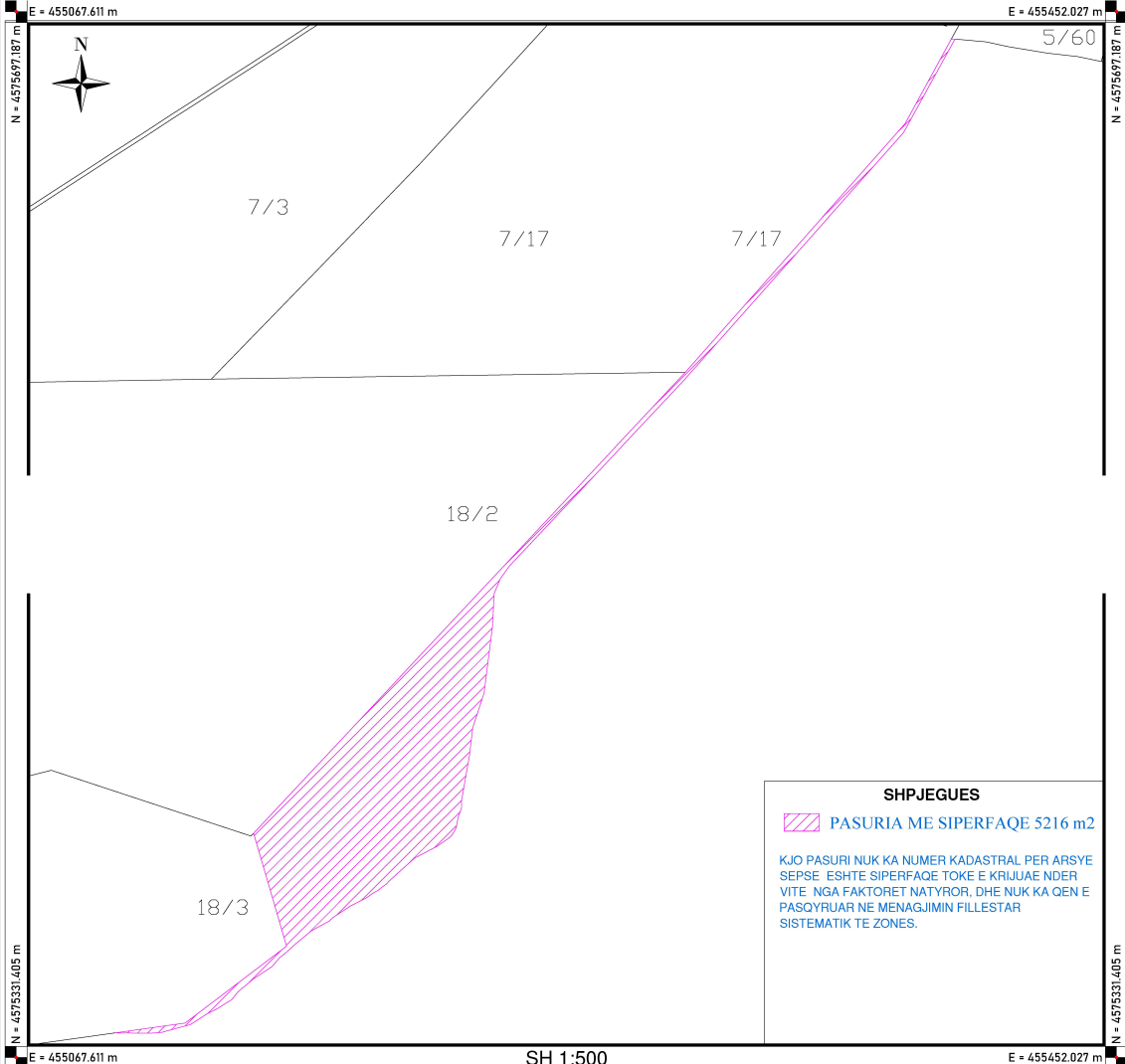
DATE 28/09/2022

QELLIMI Regjistrim ASHK

VENDODHJA

BASHKIA Durres DVASHK Durres ZONA KADASTRALE 8514 NR. PASURISE _____ VOL _____ FQ _____ INDEKSI HARTES DR; K8, K9, L-8
TE DHENAT E PASURISE
 LLOJI I PASURISE _____ SIP. PASURIE 5216 m² SIP. GJURMES SE NDERTIMIT _____ NR. I KATEVE _____ NR I PEMEVE _____

KORNIZA REFERUESE GJEODEZIKE SHQIPTARE



SHPJEGUES

PASURIA ME SIPERFAQE 5216 m²

KJO PASURI NUK KA NUMER KADASTRAL PER ARSYE SEPSE ESHTJE SIPERFAQE TOKE E KRUIJAE NDER VITE NGA FAKTORET NATYROR, DHE NUK KA QEN E PASQYRUAR NE MENAGJIMIN FILLESTAR SISTEMATIK TE ZONES.

SH 1:500

Nr.	ORIENTIMI	PERDORIMI	TIPI I KUFIRIT	KUFITARI	ID/NIPT	SHENIME TE REALIZUESIT
1	XXXXXXXX	XXXXXXXX	XXXXXXXX	XXXXXXXX	XXXXXXXX	XXXXXXXX

REALIZOI PER SUBJEKT PRIVAT

EMRI : Ing. Bujar MUJA
 LICENSA NR : T.1190/1 DATE 30/11/2017

NENSHKRIMI/VULA : _____

Bujar Muja
 Digitally signed by
 Bujar Muja
 Date: 2022.09.28
 07:36:59 +02'00'

TEKNOLOGJIA E MATJEVE : G

Kode per teknologjine e matjeve : T - terren ; Z - zyre ; O - Ortofoto ; G - Gps ; S - Stacion Total ; D - Matje Distancash ;

PERCAKTIMI I KUFIRIT : P

Kode per percaktimin e kufirit : P - Perfaqesues i Pronareve ; K - Kufitaret te Gjithe ; KP - Kufitaret Pjeserisht ; PB - Perfaqesues Bashkie ; HK - Harta Kadastrale

SHENIME TE VECANTA : KUFIT U TREGUAN NGA PERFAQSUESIT E AUTORITETIT PORTUAL DURRES NE TERREN

PRONARI/BASHKEPRONARET-DEKLARIM MBI MARREDHENIET ME KUFITARET

EMRI : _____
 NENSHKRIMI/VULA : _____

Kode per teknologjine e matjeve dhe per percaktimin e kufirit : T - terren ; Z - zyre ; O - Ortofoto ; G - Gps ; S - Stacion Total ; D - Matje Distancash ; P - Perfaqesues i Pronareve ; K - Kufitaret te Gjithe ; KP - Kufitaret Pjeserisht ; PB - Perfaqesues Bashkie ; HK - Harta Kadastrale